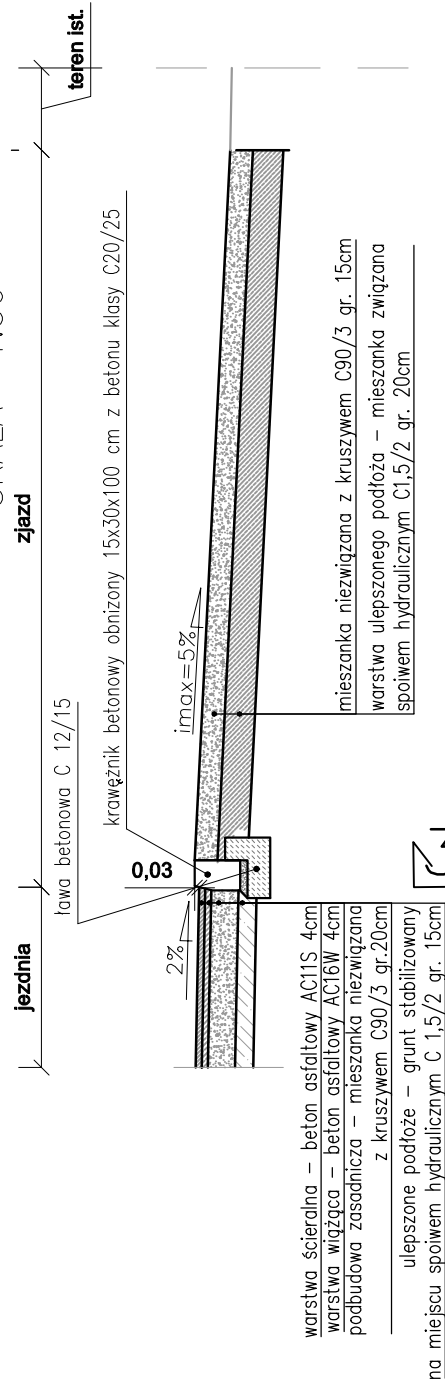
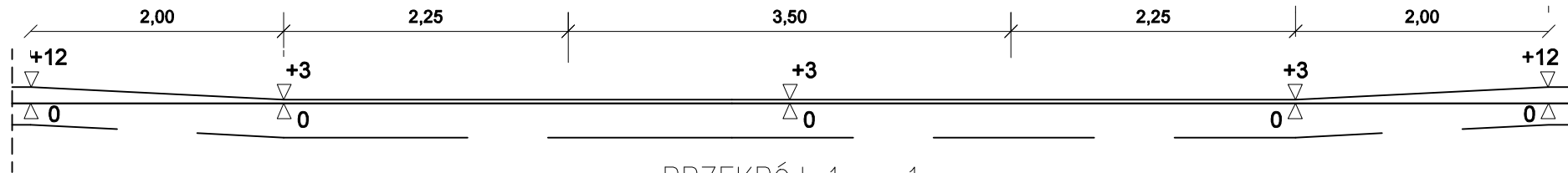


PRZĘKRÓJ 2 – 2

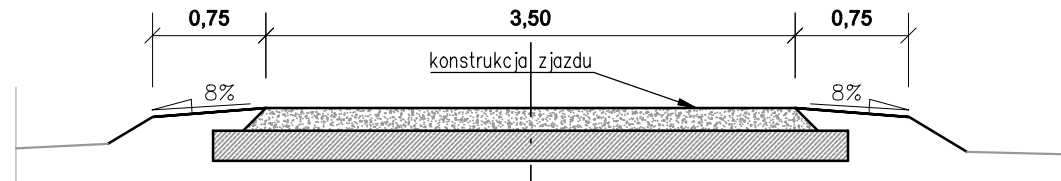
SKALA 1:50



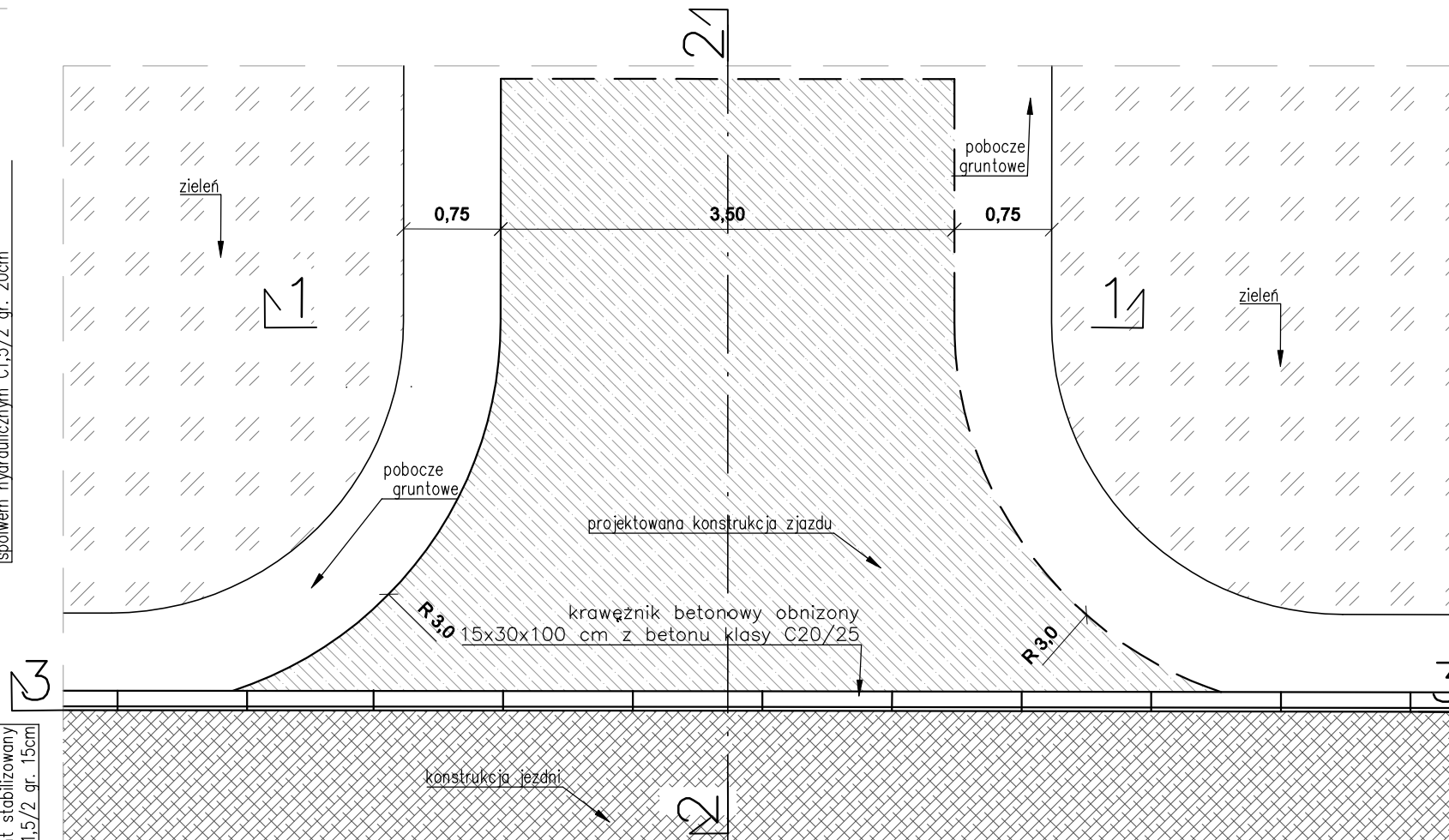
PRZĘKRÓJ 3-3
SKALA 1:50



PRZĘKRÓJ 1 – 1
SKALA 1:50



SZCZEGÓŁ ZJAZDU Z KRUSZYWA PRZEZ KRAWĘŻNIK
WIDOK Z GÓRY
SKALA 1:50



JEDNOSTKA PROJEKTOWA		INWESTOR		
<div><div><div>WIKTIS</div><div>Sp. z o.o.</div></div><div><div>ul. Przyjazna 9A, 22-100 Rudka</div><div>REGON: 527006486, NIP: 563-245-48-15</div><div>email: biuro@wiktis.pl, tel. 516 022 292</div></div></div> <div><div></div><div></div><div></div></div>		<div><div>WÓJT GMINY</div><div>WIERZBICA</div><div>ul. Włodawska 1</div><div>22-150 Wierzbica</div></div>		
TEMAT ZADANIA				
<div><div>BUDOWA DRÓG GMINNYCH, UL.</div><div>JARZĘBINOWEJ I UL. ŚWIERKOWEJ W</div><div>MIEJSCOWOŚCI WIERZBICA - OSIEDLE</div></div>				
NAZWA RYSUNKU				
SZCZEGÓŁ ZJAZDU PRZEZ KRAWĘŻNIK				
BRANŻA:	SKALA:	DATA:	STADIUM:	NR RYS.
DROGOWA	1:50	2025.06	PROJEKT BUDOWLANY	4.3
FUNKCJA	IMIĘ I NAZWISKO / UPRAWNIENIA			PODPIS
Projektant	mgr inż. Artur Łomański LUB/0002/PBD/16 w specjalności inżynierskiej drogowej			
Sprawdzający	mgr inż. Andrzej Pochwatka LUB/0291/PBD/21 w specjalności inżynierskiej drogowej			